

KAUNIAINEN

GRANKULLA

Pvm/Datum: 30.11.2021

ASEMAKAAVAN MUUTOS**ÄNDRING AV DETALJPLAN**

MITTAKAAVA SKALA 1 : 1000

235-Ak 241

KYL PYLÄNTIE 7-9 BADETS VÄG 7-9

koskee: 8. kaupunginosan korttelin 101 tontti 16
gäller: tomt 16 i kvarter 101 i 8:e stadsdelen

Käsittely:

Hakemus 24.05.2021

OAS 28.09.2021

Nähtävillä MRA 30 § 29.09.2021 -13.10.2021

Nähtävillä MRA 27 § 10.11.2021 -24.11.2021

YLKV 08.12.2021

Kaupunginhallitus 20.12.2021

Kaupunginvaltuusto 14.02.2022

Behandling:

Ansökan 24.05.2021

PDB 28.09.2021

Påseende 30 § i MarkByggF 29.09.2021-13.10.2021

Påseende 27 § i MarkByggF 10.11.2021-24.11.2021

SAMH 08.12.2021

Stadsstyrelsen 20.12.2021

Stadsfullmäktige 14.02.2022

Pohjakartta täyttää asemakaavan pohjakartalle asetetut vaatimukset.
Baskartan uppfyller de krav som ställs på baskartan för en detaljplan.

Kauniaisissa

Grankulla 22.8.2021

Johanna Määttä

ETRS-GK25 / N2000

KAUNIAISTEN KAUPUNKI
MAANKÄYTTÖYKSIKKÖGRANKULLA STAD
MARKANVÄNDNINGSENHETEN

Kaavoittaja:

Minna Penttinen

Kaavavalmistelija:

Nina Forsberg

Asemakaavan hyväksymispäivämäärä

Datum för godkännande av detaljplanen

14.02.2022


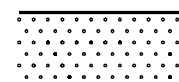
8

101

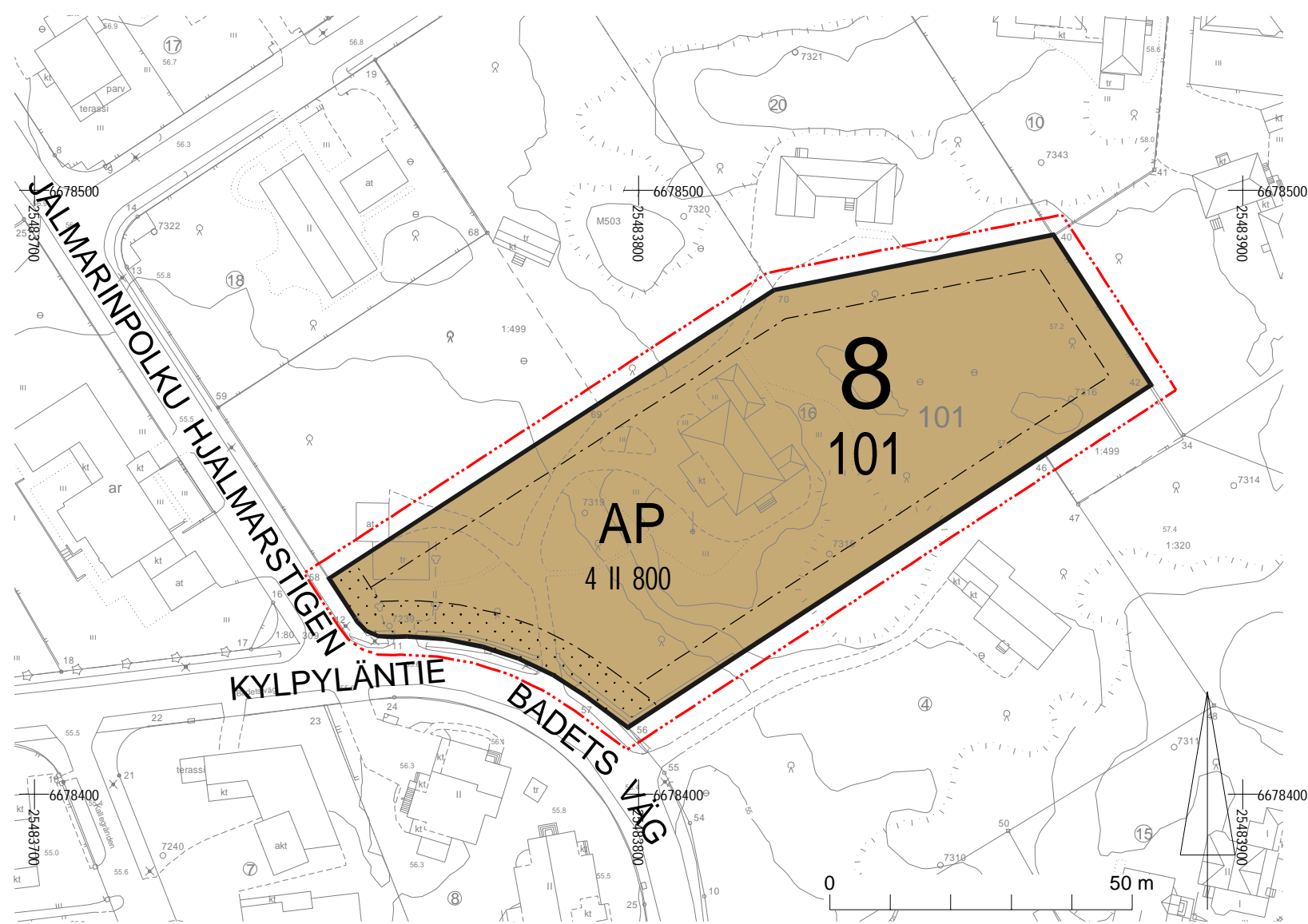
4 II 800

Kaupunginosan numero.
Stadsdelsnummer.Korttelin numero.
Kvartersnummer.

Lukusarja, jossa roomalainen numero osoittaa suurimman sallitun kerrosluvun. Roomalaisen numeron edessä oleva luku osoittaa suurimman sallitun asuntojen määrän. Roomalaisen numeron jäljessä oleva luku osoittaa suurimman sallitun rakennusoikeuden yhteenlasketun kerrosalan neliömetreinä. Talserie i vilken den romerska siffran anger byggnadernas största tillåtna antal våningar. Talet framför den romerska siffran anger största tillåtna antalet bostäder. Talet efter den romerska siffran anger största tillåtna byggnadsrätt uttryckt i kvadratmeter sammanlagd våningsyta.

Rakennusala.
Byggyta.Istutettava alueen osa.
Del av område som skall planteras.

YLEISET MÄÄRÄYKSET / ALLMÄNNA BESTÄMMELSER:

Rakennusten peittoala tontista saa olla enintään 600 m².
Byggnaderna får uppta högst 600 m² av tomten.Autopaikkoja on varattava vähintään kaksi asuntoa kohti.
Minst två bilplatser ska reserveras per bostad.

ASEMAKAAVAMERKINNÄT JA -MÄÄRÄYKSET: BETECKNINGAR OCH DETALJPLANEBESTÄMMELSER:

APAsuinpienalojen korttelialue.
Kvartersområde för småhus.3 metriä kaava-alueen rajan ulkopuolella oleva viiva.
Linje 3 m utanför planområdets gräns.Korttelin, korttelinosan ja alueen raja.
Kvarters-, kvartersdels- och områdesgräns.