

Ak 241

# KYLPYLÄNTIE 7–9

Asemakaavan muutos

8. kaupunginosan korttelin 101 tontti 16

## OSALLISTUMIS- JA ARVIOINTISUUNNITELMA (OAS)

28.9.2021

Valmistelija / lisätiedot:

Kauniaisten kaupunki  
Maankäyttöyksikkö  
PL 52 02701 Kauniainen

Nina Forsberg  
[etunimi.sukunimi@kauniainen.fi](mailto:etunimi.sukunimi@kauniainen.fi)  
050 411 1851

28.9.2021



**Kauniaisten kaupunki**  
**Grankulla stad**

## OSALLISTUMIS- JA ARVIOINTISUUNNITELMA

### Mikä osallistumis- ja arviointisuunnitelma on?

Osallistumis- ja arviointisuunnitelma (OAS) on kaavoitustyön alkuvaiheessa laadittava suunnitelma kaavan laatimisessa noudatettavasta osallistumis- ja vuorovaikutusmenettelystä sekä kaavan vaikutusten arvioinnista.

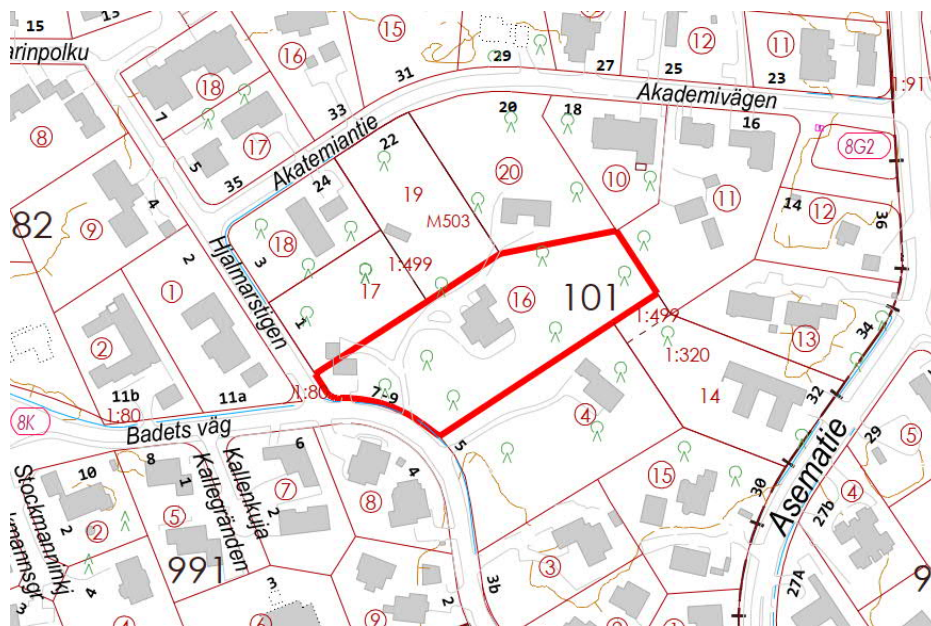
Osallistumis- ja arviointisuunnitelma kertoo

- mitä ollaan kaavoittamassa (suunnittelualue)
- mitkä ovat kaavan laadinnan tavoitteet
- ketkä ovat kaavoituksen osallisia
- miten kaavoitustyöhön voi osallistua ja vaikuttaa
- mitkä ovat kaavan tärkeimmät vaikutukset ja miten niitä selvitetään

Osallistumis- ja arviointisuunnitelma päivitetään tarpeen mukaan kaavoitustyön edetessä ja se on nähtävillä kaavan valmistelun ajan Kauniaisten kaupungintalossa sekä kaupungin Internet-sivuilla [www.kauniainen.fi/Ak241](http://www.kauniainen.fi/Ak241).

### Suunnittelualueen nykytilanne

Suunnittelualue käsittää 8. kaupunginosan korttelin 101 tontin 16 osoitteessa Kylpyläntie 7–9. Suunnittelualueen pinta-ala on 5 203 m<sup>2</sup> ja se on yksityisessä omistuksessa.



Kuva 1. Suunnittelualueen likimääräinen sijainti virastokartalla.

Suunnittelualue rajautuu lounaassa Kylpyläntiehen, muutoin ympäristössä on eri aikakausina rakentunutta pientaloasutusta. Tontilla sijaitsee yksi asuinrakennus, joka on rakennus- ja huoneistorekisterin mukaan valmistunut vuonna 1938.

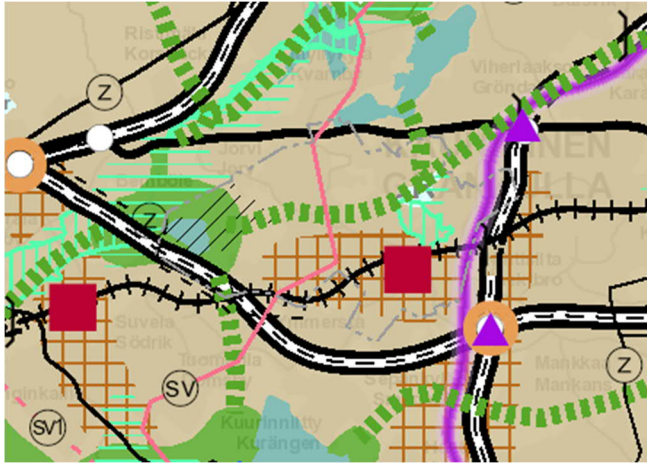
### Suunnittelun tavoitteet

Asemakaavan muutos on tullut vireille maanomistajan hakemuksesta.

Tavoitteena on muuttaa suunnittelualueen asemakaavaa siten että tontille mahdollistetaan Maankäytön yleissuunnitelman (MASU 2) periaatteiden (3.4 Pientalovaltaiset alueet) mukaisesti neljän asuinrakennuksen sijoittaminen siten, että tontin suurin sallittu peittoala on 600 m<sup>2</sup> ja kokonaisrakennusoikeus 800 k-m<sup>2</sup>.


## Suunnittelun lähtökohdat ja aiemmat suunnitelmat

Ympäristöministeriön 8.11.2006 vahvistamassa Uudenmaan maakuntakaavassa suunnittelualue on osoitettu taajamatoimintojen alueeksi.



Kuva 2. Ote Uudenmaan voimassa olevien maakuntakaavojen yhdistelmäkartasta (Uudenmaan liiton karttapalvelu, 11.1.2021).

Uusimaa-kaava 2050:ssä (Helsingin seudun vaihemaakuntakaava) suunnittelualue kuuluu taajamatoimintojen kehittämisvyöhykkeeseen. Uudenmaan maakuntavaltuusto hyväksyi Uusimaa-kaava 2050 –kokonaisuuden 25.8.2020 ja maakuntahallitus päätti sen voimaantulosta 7.12.2020. Helsingin hallinto-oikeus on kieltänyt välipäätöksellään maakuntavaltuuston päätöksen täytäntöönpanon kaavasta jätettyjen valitusten perusteella. Täytäntöönpanokielto aiheuttaa sen, että Uusimaa-kaava 2050 ei ole voimassa.

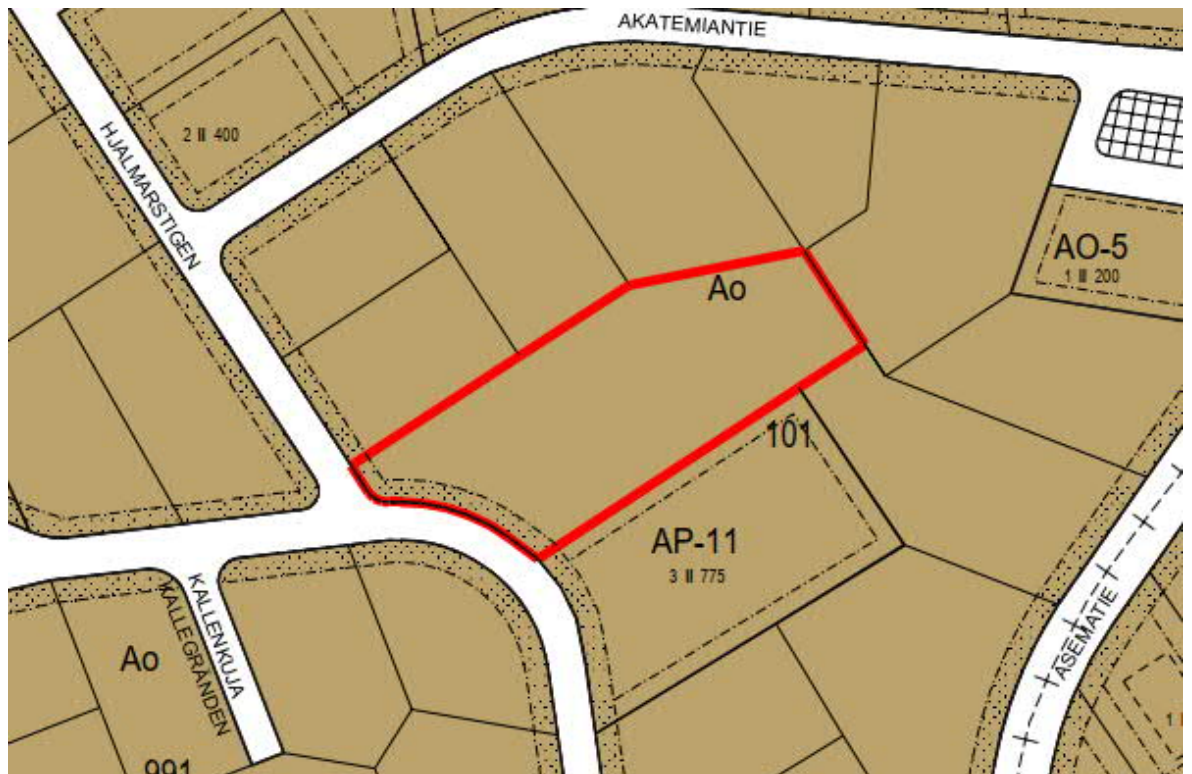


Kuva 3. Ote Uusimaa-kaava 2050 –kokonaisuudesta (Uudenmaan liiton karttapalvelu, 11.1.2021). Suunnittelualueen likimääräinen sijainti on merkitty kartalle keltaisella tähdellä.

Kauniaisten kaupunginvaltuuston 13.12.2004 hyväksymässä maankäytön yleissuunnitelmassa 2004 (MASU 2) suunnittelualue on osoitettu pientalovaltaisiksi alueeksi (AP). MASU 2:n mukaan yksittäisistä kaava-alueista kehittämistoimenpiteitä voidaan harkita yli 4 500 m<sup>2</sup>:n suuruisilla tonteilla, joilla enimmäisrakennusoikeus on 775 k-m<sup>2</sup>. Tällöin tontille olisi mahdollista rakentaa neljä asuntoa peittoalan ollessa 600 m<sup>2</sup> ja kokonaisrakennusoikeuden 800 k-m<sup>2</sup>.

Suunnittelualueella on voimassa sisäasiainministeriön 12.11.1964 vahvistama asemakaava (Ak 33), jossa tontti 16 on osoitettu enintään kaksihuoneistoisten asuintalojen korttelialueeksi (Ao). Asemakaavan mukaan tontille saa sijoittaa yhden enintään kaksi asuinhuoneistoa käsittävän ja enintään kaksikerroksisen päärakennuksen peittoalaltaan enintään 350 m<sup>2</sup>. Lisäksi alimmaisiksi saa rakentaa enintään 2,1 metriä korkeita huonetiloja talon omaan käyttöön, kuten taloustiloja ja autotalleja. Tämän lisäksi tontille saa sijoittaa enintään 75 m<sup>2</sup>:n suuruisen

yksikerroksisen talousrakennuksen talonmiehen asuntoineen. Tontin kokonaisrakennusoikeus on 775 k-m<sup>2</sup> ja sallittu peittoala 425 m<sup>2</sup>.



Kuva 4. Ote Kauniaisten asemakaavojen yhdistelmäkartasta.

## Ohjeellinen aikataulu

Asemakaavan muutoksen laatimisen alustava aikataulu on seuraava:

- Kaavoitustyön aloittaminen sekä osallistumis- ja arviointisuunnitelman laatiminen syksyllä 2021. Osallisille tiedotetaan kaavoituksen alkamisesta.
- Asemakaavan muutoksen valmisteluaineiston laatiminen syksyllä 2021.
- Asemakaavan muutosluonnos asetetaan nähtäville maankäyttö- ja rakennusasetuksen (MRA) 30 §:n mukaisesti syksyllä 2021. Osallisilla sekä muilla kaupungin asukkailla on mahdollisuus esittää asemakaavan muutosluonnoksesta mielipide. Luonnoksesta pyydetään lausunto rakennustarkastajalta.
- Kaavaluonnosta työstetään sekä tehdään siihen tarvittavat muutokset ja korjaukset lausunnot ja osallisten esittämät mielipiteet huomioon ottaen.
- Asemakaavan muutosehdotus asetetaan MRA 27 §:n mukaisesti virallisesti nähtäville loppuvuodesta 2021. Osallisilla on mahdollisuus jättää ehdotuksesta kirjallinen muistutus. Ehdotuksesta pyydetään tarvittaessa lausunnot viranomaisilta ja sidosryhmiltä.
- Ehdotukseen tehdään annettujen lausuntojen ja muistutusten johdosta tarvittavat korjaukset, minkä jälkeen asemakaavan muutos esitetään kaupunginvaltuuston hyväksyttäväksi.

## Sopimukset

Asemakaavan muutos saattaa edellyttää maankäyttösopimuksen (MRL 91b §) laatimista. Sopimus tulee allekirjoittaa ennen kuin valtuusto hyväksyy asemakaavan muutoksen.

## Osalliset

Kaavoitukseen osallisia ovat alueen maanomistajat sekä ne, joiden asumiseen, työntekoon tai muihin oloihin kaavamuuotos saattaa huomattavasti vaikuttaa. Lisäksi osallisia ovat viranomaiset ja yhteisöt, joiden toimialaa suunnittelussa käsitellään.

Kaavoitusmenettely tulee järjestää ja suunnittelun lähtökohdista, tavoitteista ja mahdollisista vaihtoehtoista kaavaa valmisteltaessa tiedottaa siten, että osallisilla on mahdollisuus osallistua kaavan valmisteluun, arvioida kaavoituksen vaikutuksia ja lausua kirjallisesti tai suullisesti mielipiteensä asiasta.

Tämän asemakaavan muutoksen laadintaan osallisia ovat:

- Suunnittelualueen maanomistajat ja asukkaat
- Naapurikiinteistöjen maanomistajat ja asukkaat

Lisäksi kaavaprosessin aikana kuullaan tarvittaessa muitakin viranomaisia sekä muita tahoja.

## Tiedottaminen ja osallistuminen

Asemakaavoituksen vireilletulosta sekä valmisteluaineiston, asemakaavaluonnosten ja -ehdotusten nähtävillä olosta kuulutetaan virallisesti kaupungin sähköisellä ilmoitustaululla kaupungin internetsivuilla [www.kauniainen.fi](http://www.kauniainen.fi). Lisäksi kaavoituksen vaiheista ilmoitetaan Kaunis Grani -lehdessä. Nähtävillä asetettavat asiakirjat ovat esillä kaupungin internetsivuilla ja Kauniaisten kaupungintalolla.

Edellä mainituista kaavoitustyön vaiheista tiedotetaan kirjeitse suunnittelualueen maanomistajille sekä naapurikiinteistöjen maanomistajille. Muilta osallisilta pyydetään tarvittaessa lausunto kaava-asiasta.

Osallisilla on mahdollisuus esittää mielipiteensä asemakaavan muutosluonnoksesta ja jättää kirjallinen muistutus asemakaavan muutosehdotuksesta näiden nähtävilläoloaikana.

Asemakaavan muutosluonnoksesta mielipiteen antaneille, jotka ovat sitä erikseen pyytäneet, ilmoitetaan kaupungin perusteltu kannanotto (vastine). Asemakaavan muutosehdotuksesta muistutuksen tehneille ilmoitetaan kaavan hyväksymistä koskevan kaupunginvaltuuston päätöksen jälkeen kaupungin vastine esitettyyn muistutukseen. Mikäli allekirjoittaneita on useita, toimitetaan kannanotto ensimmäiselle allekirjoittaneelle.

Kaupunginvaltuuston kaavan hyväksymistä koskevasta päätöksestä on mahdollisuus valittaa Helsingin hallinto-oikeuteen.

## Selvitettävät vaikutukset ja vaikutusten arviointi

Asemakaavan laadinnan yhteydessä selvitetään kaavan toteutuksen ympäristövaikutukset maankäyttö- ja rakennuslain (MRL) sekä asetuksen (MRA) edellyttämällä tavalla. MRL 9 §:n mukaan: "Kaavan tulee perustua kaavan merkittävät vaikutukset arvioivaan suunnitteluun ja sen edellyttämiin tutkimuksiin ja selvityksiin. Kaavan vaikutuksia selvitetessä otetaan huomioon kaavan tehtävä ja tarkoitus. Kaavaa laadittaessa on tarpeellisessa määrin selvittävät suunnitelman ja tarkasteltavien vaihtoehtojen toteuttamisen ympäristövaikutukset, mukaan lukien yhdyskuntataloudelliset, sosiaaliset, kulttuuriset ja muut vaikutukset. Selvitykset on tehtävä koko siltä alueelta, jolla kaavalla voidaan arvioida olevan olennaisia vaikutuksia."

Ympäristövaikutusten selvityksessä käsitellään myös periaatteet mahdollisten haitallisten vaikutusten estämiseksi tai lieventämiseksi. Ympäristövaikutuksia käsitellään osana kaavoitusprosessia.

Asemakaavatyössä tarkastellaan erityisesti suunnitelman vaikutuksia:

- ihmisten elinoloihin ja elinympäristöön, luontoarvoihin,
- maa- ja kallioperään, veteen, ilmaan ja ilmastoon,
- alue- ja yhdyskuntarakenteeseen, yhdyskunta- ja energiatalouteen sekä liikenteeseen,
- kaupunkikuvaan, maisemaan, kulttuuriperintöön ja rakennettuun ympäristöön.

Asukkaiden ja maiseman kannalta tärkeitä selvitettäviä vaikutuksia ovat vaikutukset kaupunkikuvaan ja lähiympäristöön.

Kaavaprosessin yhteydessä tehdään tarvittavia ja tarkentavia lisäselvityksiä kullekin aihepiirille tarkoituksenmukaisin menetelmin.

### **Yhteystiedot ja palaute**

Osallistumis- ja arviointisuunnitelmasta voi antaa palautetta maankäyttöyksikköön. Hankkeeseen liittyen voi ottaa yhteyttä koko kaavoitusprosessin ajan Kauniaisten kaupungin edustajaan. Lisätietoja antaa:

maankäyttöinsinööri Nina Forsberg, puh: 050 411 1851

sähköposti: [etunimi.sukunimi@kauniainen.fi](mailto:etunimi.sukunimi@kauniainen.fi)

Kauniaisissa 28.9.2021

Nina Forsberg  
maankäyttöinsinööri

Minna Penttinen  
maankäyttöpäällikkö