LIITE 1 BILAGA

TILASTOTIETOJA KAUNIAISTEN KAUPUNGIN ASEMAKAAVA-ALUEELTA

TILASTOTIEDOT:	Kaupunginosa:								
	1	2	3	4	5	6	7	8	Koko alue
KAAVALLINEN TILANNE									
Rakennusmaata m2	276041	322986	550224	412227	459944	267018	330608	341698	2960746
Kaavatontteja kpl	96	118	205	117	177	80	92	110	995
Kaavatonttien p-ala ka. m2	2875	2737	2684	3523	2599	3338	3594	3106	2976
Rakennusoikeus k-m2	101637	123532	155449	135968	138780	44655	83861	92514	876396
Rak.oik. ka./tontti k-m2	1059	1047	758	1162	784	558	912	841	881
Tehokkuusluku	0,37	0,38	0,28	0,33	0,30	0,17	0,25	0,27	0,30
Aluetehokkuus	0,28	0,26	0,19	0,19	0,09	0,10	0,15	0,15	0,16
Asuntojen lukumäärä	586	643	799	713	699	191	308	411	4350
Asuntoja keskim./tontti	6,1	5,4	3,9	6,1	3,9	2,4	3,3	3,7	4,4
Virkistysaluetta m2	50666	84694	102108	165771	796918	117420	144161	190125	1651863
Katualuetta m2	5000	64290	94935	97435	98553	41290	41760	58435	501698
Toria ja katuaukiota m2	0	550	0	0	0	0	0	2558	3108
Liikennealuetta m2	26889	780	51943	40774	4932	0	30700	0	156018
Vaara-aluetta m2	0	0	0	0	0	0	0	0	0
Erityisaluetta m2	0	89	0	0	248150	0	417	31360	280016
Vesialuetta m2	0	0	113360	0	0	0	0	0	113360
RAKENNETTU TILANNE									
Käytetty rak.oik. k-m2	69137	76371	97824	113341	92499	29110	58248	66255	602782
Rakennuksia kpl	119	134	251	183	219	104	116	137	1263
Talousrakennuksia kpl	21	15	67	26	33	46	26	32	266
Asuntoja kpl	536	516	611	649	610	141	209	285	3557
Asuntoja keskim./tontti	5,6	4,4	3,0	5,5	3,4	1,8	2,3	2,6	3,6
Rakennettuja tontteja kpl	84	99	186	115	160	69	81	97	891
Rak.oik. keskim./tontti k-m2	823	771	526	986	578	422	719	683	677
Tehokkuus	0,25	0,24	0,18	0,27	0,20	0,11	0,18	0,19	0,20
RAKENTAMATTA									
Kaavatontteja kpl	12	19	19	2	17	11	11	13	104
Asuntoja kpl	51	130	189	73	89	50	100	140	822
Rak.oikeutta k-m2	33320,5	48222,5	58627,5	24332,5	47383,9	16142,5	30478	30021,5	288528,9
Tehokkuutta	0,12	0,15	0,11	0,06	0,10	0,06	0,09	0,09	0,10
Viimeiset päivitykset:									
Asemakaavat:	6.2.2004								
Tonttijaot:	2.7.2004								
Kiinteistörekisteri:	2.7.2004								
Rakennukset:	3.7.2003								

LIITE 1 BILAGA

STATISTIKUPPGIFTER ÖVER GRANKULLA DETALJPLANEOMRÅDE

STATISTIKUPPGIFTER:	Stadsdel								
	1	2	3	4	5	6	7	8	Totalt
DETALJPLANESITUATIONEN									
Byggnadsmark m2	276041	322986	550224	412227	459944	267018	330608	341698	2960746
Antal plantomter	96	118	205	117	177	80	92	110	995
Areal/planetomt mt m2	2875	2737	2684	3523	2599	3338	3594	3106	2976
Byggadsrätt m2 vy	101637	123532	155449	135968	138780	44655	83861	92514	876396
Byggnadsrätt/tomt mt m2 vy	1059	1047	758	1162	784	558	912	841	881
Effektivitetstal	0,37	0,38	0,28	0,33	0,30	0,17	0,25	0,27	0,30
Områdeseffektivitet	0,28	0,26	0,19	0,19	0,09	0,10	0,15	0,15	0,16
Antal bostäder	586	643	799	713	699	191	308	411	4350
Bostadsm.t./tomt	6,1	5,4	3,9	6,1	3,9	2,4	3,3	3,7	4,4
Rekreationsområden m2	50666	84694	102108	165771	796918	117420	144161	190125	1651863
Gatuområden m2	5000	64290	94935	97435	98553	41290	41760	58435	501698
Torg och öppna platser m2	0	550	0	0	0	0	0	2558	3108
Trafikområden m2	26889	780	51943	40774	4932	0	30700	0	156018
Faroområden m2	0	0	0	0	0	0	0	0	0
Specialområden m2	0	89	0	0	248150	0	417	31360	280016
Vattenområden m2	0	0	113360	0	0	0	0	0	113360
BEBYGGT									
Använd byggnadsrätt m2 vy	69137	76371	97824	113341	92499	29110	58248	66255	602782
Antal bostadshus	119	134	251	183	219	104	116	137	1263
Antal ekonomibyggnader	21	15	67	26	33	46	26	32	266
Antal bostäder	536	516	611	649	610	141	209	285	3557
Bostadsm.t./tomt	5,6	4,4	3,0	5,5	3,4	1,8	2,3	2,6	3,6
Antal bebyggda tomter	84	99	186	115	160	69	81	97	891
Byggn.rätt/tomt mt m2 vy	823	771	526	986	578	422	719	683	677
Effektivitet	0,25	0,24	0,18	0,27	0,20	0,11	0,18	0,19	0,20
OBEBYGGT									
Antal planetomter	12	19	19	2	17	11	11	13	104
Antal bostäder	51	130	189	73	89	50	100	140	822
Byggn.rätt m2 vy	33320,5	48222,5	58627,5	24332,5	47383,9	16142,5	30478	30021,5	288529
Effektivitet	0,12	0,15	0,11	0,06	0,10	0,06	0,09	0,09	0,10
Uppdateringar:									
Detaljplaner:	6.2.2004								
Tomtindelningar:	2.7.2004								
Fastighetsregister:	2.7.2004								
Byggnader:	3.7.2004								

Liite 2 Bilaga

Merkkien selitys:
Teckenförklaring:

Kevyen liikenteen väylät
Gång- och cykelvägar

- Nykyinen jalankulku- ja pyörätie
  Nuvarande gång- och cykelväg
- Ehdotettu jalankulku- ja pyörätie
  Föreslagen gång- och cykelväg
- Nykyinen jalankulku tien varressa
  Nuvarande gångväg längs väg
- Ehdotetaan nykyistä jalankulkutietä levennettäväksi
  Föreslagen breddning av nuvarande gångväg
- Nykyinen kevyenliikenteen väylä puistoalueella
  Nuvarande gång- och cykelväg i parkområde
- Ehdotettu kevyenliikenteen väylä puistoalueella
  Föreslagen gång- och cykelväg i parkområde

Hiihtoreitit
Skidleder

- Nykyinen hiihto- ja ulkoilureitti
  Nuvarande skid- och fridluftsled
- Suunniteltu hiihtoreitti
  Planerad skidled

Eritasoristeykset
Planskilda korsningar

- Rakennettu eritasoristeys
  Byggd planskild korsning
- Suunniteltu eritasoristeys
  Planerad planskildkorsning

200 0 200 400 metriä

KAUNIAISTEN KAUPUNKI
GRANKULLA STAD
MAANKÄYTÖN YLEISSUUNNITELMA
MARKDISPOSITIONSPLAN
Kevyen liikenteen verkko
Leder för lätt trafik

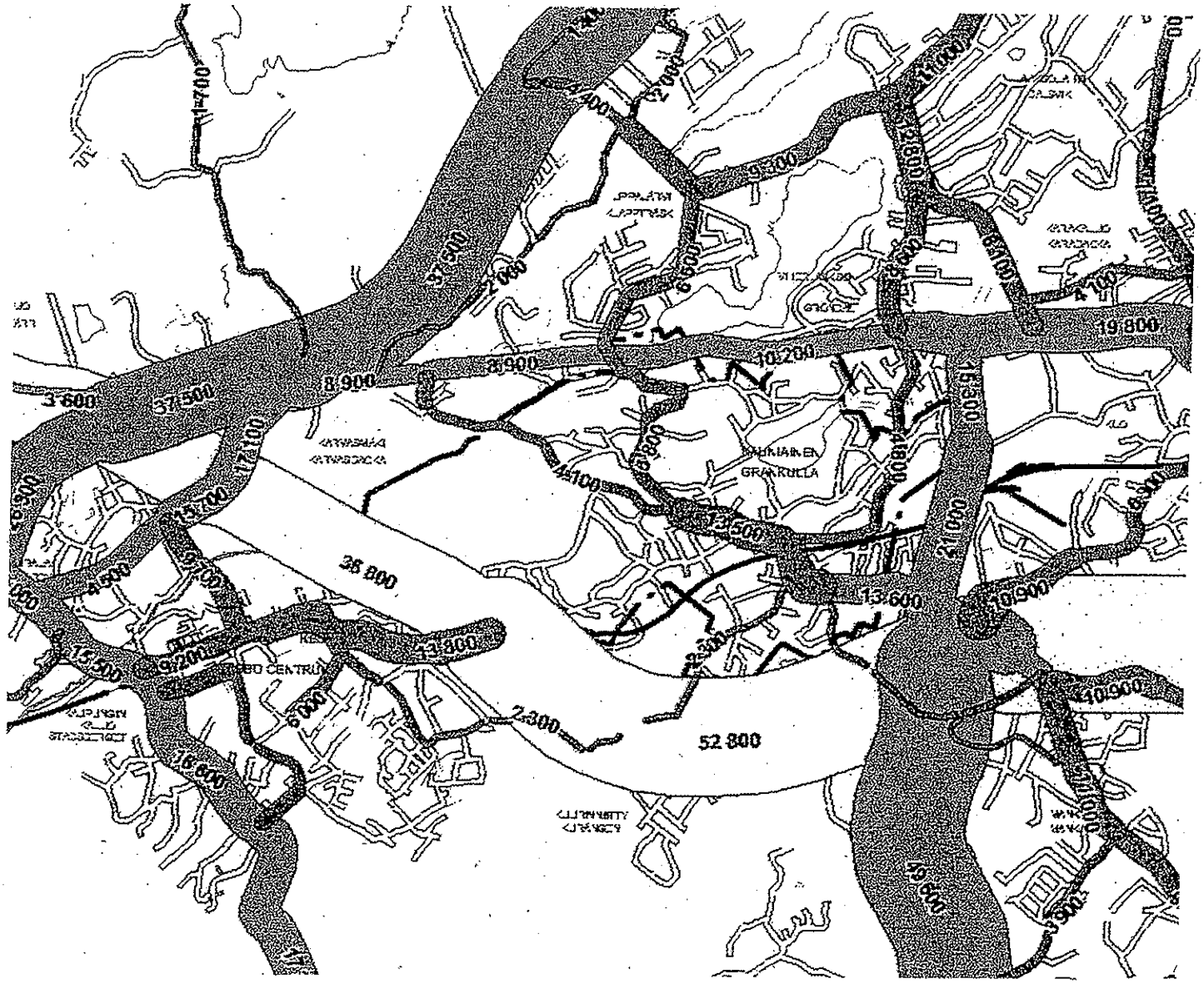

Syksyn keskimääräinen arkivuorokausiliikenne (kavl) Espoossa 2002
28.1.2003

Espoon kaupunkisuunnittelukeskus
Liikennesunnittelu

Liite 4a Bilaga

100 0 100 200 metriä

Merkkien selitys:
Teckenförklaring:

- 65 dB -
- 60 - 65 dB
- 55 - 60 dB
- 50 - 55 dB

Selvityksen tekijä:
Utredningen har gjorts av:
Suomen Akustiikkakeskus Oy
Finska Akustikcentret Ab
30.12.2002

KAUNIAISTEN KAUPUNKI
GRANKULLA STAD

MAANKÄYTÖN YLEISSUUNNITELMA
MARKDISPOSITIONSPLAN
Meluselvitys
Bullerutredning

Liikenne v.2002
Tie- ja junaliikenteen päiväajan keskimelutaso.
Trafiken år 2002
Väg- och tågtrafikens genomsnittliga bullernivå under dagtid

Liite 4 b Bilaga

100 0 100 200 metriä

Merkkien selitys:
Teckenförklaring:

- 65 dB -
- 60 - 65 dB
- 55 - 60 dB
- 50 - 55 dB

Selvityksen tekijä:
Utredningen har gjorts av:
Suomen Akustiikkakeskus Oy
Finska Akustikcentret Ab
30.12.2002

KAUNIAISTEN KAUPUNKI
GRANKULLA STAD

MAANKÄYTÖN YLEISSUUNNITELMA
MARKDISPOSITIONSPLAN
Meluselvitys
Bullerutredning

Ennusteliikenne v.2020 ilman uusia meluntorjuntatoimenpiteitä.
Tie- ja junaliikenteen päiväajan keskimelutaso.
Trafikprognos år 2020 utan nya bullerbekämpningsåtgärder.
Väg- och tågtrafikens genomsnittliga bullernivå under dagtiden.

ARVOKKAAT RAKENNUKSET
VÄRDEFULLA BYGGNADER

1. Asemakaavassa suojellut rakennukset
Byggnader som har skyddats i detaljplanen

NRO	KOHDE	OBJEKT	OSOITE	ADRESS
1	Villa Wulff	Villa Wulff	Yhtiöntie 22	Bolagsvägen 22
2	Villa Junghans	Villa Junghans	Leankuja 4	Leagränden 4
3	Blå Hägern	Blå Hägern	Kavallintie 15a	Kavallvägen 15a
4	Marita Lybeckin aikaisempi ateljee	Marita Lybecks tidigare atelje	Kavallintie 15b	Kavallvägen 15b
5	Villa Gunnarsberg	Villa Gunnarsberg	Kavallintie 17a	Kavallvägen 17a
6	Porttirakennukset	Grindstugorna	Kavallintie 17a	Kavallvägen 17a
7	Klostret	Klostret	Kavallintie 14	Kavallvägen 14
8	Lill-Gahmberga	Lill-Gahmberga	Kavallintie 18b	Kavallvägen 18b
9	Tusculum	Tusculum	Maisterintie 7	Magistervägen 7
10	Villa Björkas (Sykar)	Villa Björkas (Sykar)	Maisterintie 6b	Magistervägen 6b
11	Villa Kolster	Villa Kolster	Kavallintie 6	Kavallvägen 6
12	Villa Runeberg	Villa Runeberg	Eteläinen Heikelintie 3	Södra Heikelsvägen 3
13	Folkhälsan	Folkhälsan	Eteläinen Heikelintie 5	Södra Heikelsvägen 5
14	Nuorisotalo	Ungdomsgården	Läntinen koulupolku 1	Västra Skolstigen 1
15	Villa Skogstäppan	Villa Skogstäppan	Asematie 15	Stationsvägen 15
16	Villa Skogstäppanin autotalli	Villa Skogstäppans garage	Asematie 15	Stationsvägen 15
17	Työväen Akatemia	Arbetar Akademin	Vanha Turuntie 14	Gamla Åbovägen 14
18	Asuinrakennus	Bostadshus	Rantamajantie 4b	Strandbovägen 4b
19	Kavaljeerirakennus	"Kavaljersflygel"	Lippajärventie 1	Klappträskvägen 1
20	Luhti	Loftet	Lippajärventie 1	Klappträskvägen 1

ARVOKKAAT RAKENNUKSET
VÄRDEFULLA BYGGNADER

2. Rakennus- ja kulttuurihistoriallisesti sekä kaupunkikuvallisesti arvokkaat rakennukset
Byggnads- och kulturhistoriskt samt stadsbildsmässigt värdefulla byggnader

NRO	KOHDE	OBJEKT	OSOITE	ADRESS
21	Vallmogård	Vallmogård	Valmukuja 3	Vallmogränden 3
22	Talousrakennus	Ekonimibyggnad	Valmukuja 3	Vallmogränden 3
23	Varuboden	Varuboden	Asematie 1	Stationsvägen 1
24	Kauniaisten kirkko	Grankulla Kyrka	Kavallintie 3	Kavallvägen 3
25	Rautatieasema	Järnvägsstationen	Gresantie 17	Gräsavägen 17
26	Solstugan	Solstugan	Kavallintie 7	Kavallvägen 7
27	Villa Tuna	Villa Tuna	Itäinen koulupolku 2	Östra skolstigen 2
28	Villa Feiring	Villa Feiring	Itäinen koulupolku 3	Östra skolstigen 3
29	Asuinrakennus	Bostadshus	Eteläinen Heikelintie 7	Södra Heikelsvägen 7
30	Villa Wilhelmsro ja Ingeborg	Villa Wilhelmsro och Ingeborg	Pirkonkuja 3	Britagränden 3
31	Villa Skogshyddan	Villa Skogshyddan	Kavallintie 8	Kavallvägen 8
32	Villa Lindstedt	Villa Lindstedt	Kavallintie 24	Kavallvägen 24
33	Villa Granagård	Villa Granagård	Kavallintie 36	Kavallvägen 36
34	Villa Paulus	Villa Paulus	Kavallintie 40	Kavallvägen 40
35	Villa Wahlroos	Villa Wahlroos	Maisterintie 5	Magistervägen 5
36	Villa Laurent	Villa Laurent	Maisterintie 8	Magistervägen 8
37	Villa Rauhala	Villa Rauhala	Maisterintie 9	Magistervägen 9
38	Villa Ornäs	Villa Ornäs	Dosentintie 9	Docentvägen 9
39	Asuinrakennus	Bostadshus	Kauppalantie 14	Köpingsvägen 14
40	Metodistikirkko (Betlehemskyrkan)	Metodistkyrkan (Betlehemskyrkan)	Kirkkotie 18	Kyrkovägen 18
41	Gula huset	Gula huset	Thurmanin puistotie 1	Thurmansallen 1
42	Villa Junghansin puutarhurin asunto	Villa Junghans trädgårdsmästarebostad	Smedsintie 8	Smedsvägen 8
43	Villa Solhaga	Villa Solhaga	Gresantie 1	Gräsavägen 1
44	Villa Bensow	Villa Bensow	Gresantie 5	Gräsavägen 5
45	Villa Kinnogård	Villa Kinnogård	Riekontie 11	Ripvägen 11
46	Bredatorp	Bredatorp	Bredantie 60	Bradavägen 60
47	Asuinrakennus	Bostadshus	Mäntymäenkuja 6	Tallbackagränden 6
48	Villa Lindström	Villa Lindström	Bredantie 23	Bredavägen 23
49	Synvillan	Synvillan	Asematie 16	Stationsvägen 16
50	Palokunnantalo	Brandkårshuset	Asematie 20	Stationsvägen 20
51	Vanha sähkölaitos	Det gamla el-verket	Oppilaskodintie 3	Elevhemsvägen 3
52	Bad Grankulla	Bad Grankulla	Kylpyläntie 19	Badets väg 19
53	Villa Solhaug	Villa Solhaug	Asematie 30	Stationsvägen 30
54	Soldattorp	Soldattorp	Asematie 50	Stationsvägen 50
55	Helkavuori	Helkavuori	Sailonkuja 12	Sailogränden 12
56	Villa Siesta	Villa Siesta	Siestankuja 14	Siestagränden 14
57	Työväen Akatemian kirjasto	Arbetarakademins bibliotek	Vanha Turuntie 14	Gamla Åbovägen 14
58	Villa Reire	Villa Reire	Pohjoinen Suotie 3	Norra Mossavägen 3
59	Villa Heikel	Villa Heikel	Pohjoinen Heikelintie 11	Norra Heikelsvägen 11
60	Villa Gustafsson	Villa Gustafsson	Borgintie 3	Borgsvägen 3
61	Villa Björnbo	Villa Björnbo	Pujottelukuja 4	Slalomgränden 4

Liite 5 Bilaga

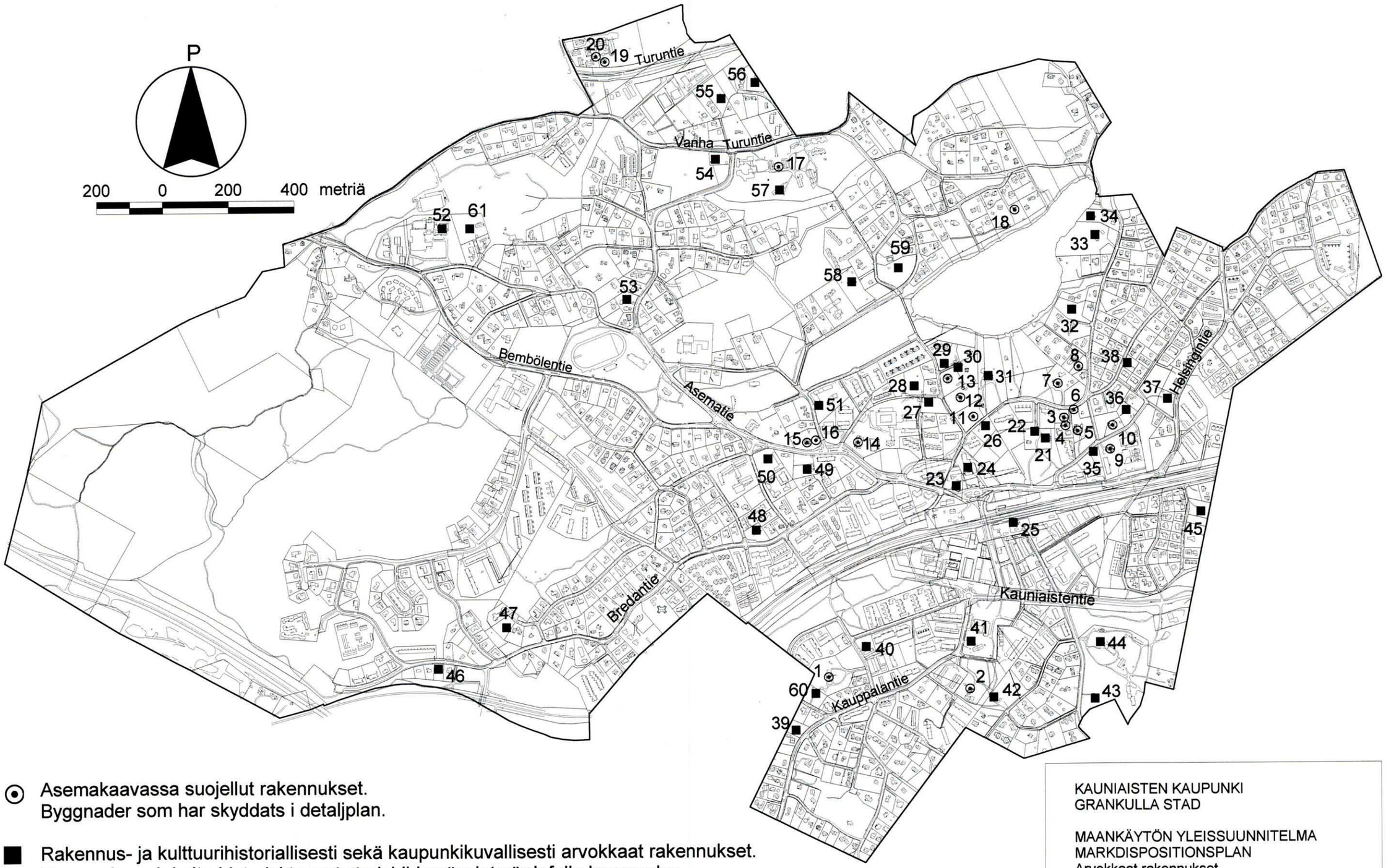

⊙ Asemakaavassa suojellut rakennukset.
Byggnader som har skyddats i detaljplan.

■ Rakennus- ja kulttuurihistoriallisesti sekä kaupunkikuvallisesti arvokkaat rakennukset.
Byggnads- och kulturhistoriskt samt stadsbildsmässigt värdefulla byggnader.

KAUNIAISTEN KAUPUNKI
GRANKULLA STAD

MAANKÄYTÖN YLEISSUUNNITELMA
MARKDISPOSITIONSPLAN
Arvokkaat rakennukset.
Värdefulla byggnader.

13.12.2004

VALTAKUNNALLISESTI MERKITTÄVÄT KULTTUURIHISTORIALLISET YMPÄRISTÖT JA ERITYISIÄ YMPÄRISTÖARVOJA SISÄLTÄVÄT KOHTEET

KULTURHISTORISKA MILJÖER AV RIKSINTRESSE OCH OMRÅDEN MED SÄRSKILDA MILJÖVÄRDEN

Valtakunnallisesti merkittävät kulttuurihistorialliset ympäristöt
Kulturhistoriska miljöer av riksintresse

1V	Gallträskin omakoti- ja huvila-asutus	Småhus- och villabebyggelse vid Gallträsk
2V	Bad Grankulla (Kauniala)	Bad Grankulla (Kauniala)
3V	Villa Wulff	Villa Wulff
4V	Kauniaisten rautatieasema	Grankullas järnvägsstation

Luonnon- ja kulttuuriympäristön kannalta arvokkaat alueet
Områden som innehåller natur- och kulturmiljövärden

1	Bensowin alue	Bensows område
2	Junghansin alue	Junghans område
3	Bembölentien / Stockmanintien / Kylpyläntien alue	Området Bembölevägen / Stockmannsvägen Badets väg
4	Siestankujan / Sailonkujan alue	Området Siestagränden / Sailogränden
5	Vanha Turuntie alue	Gamla Åbovägens område
6	Työväen Akatemian alue	Arbetarakademins område
7	Stockmannin ’rauniot’	Stockmanns ’ruiner’
8	Marcus Collininkujan alue	Marcus Collinsgrändens område
9	Magnus Hagelstamintien alue	Magnus Hagelstamsvägens område
10	Kasavuorentien / Urheilutien alue	Området Kasabergsvägen / Sportvägen
11	Hautausmaan alue	Begravningsplatsens område
12	Kasavuoren luonnonsuojelualue	Kasabergets naturskyddsområde
13	Träskmossenin luonnonsuojelualue	Träskmossens naturskyddsområde
14	Lippajärven linnustonsuojelualue	Klappträskets fågelskyddsområde
15	Karvasbackan pähkinälehto	Hassellunden i Karvasbacka
16	Kiikarivuoren jalopuumetsikkö	Kikarbergets ädelträdsområde
17	Lehtonataesiintymä Gallträskin rannalla	Långsvingelförekomsten vid Gallträsk

Arvokkaat tiemaisemat - Värdefulla vägmiljöer

1T	Kylpyläntie (osa)	Badets väg (del)
2T	Mäntymäentie (osa)	Tallbackavägen (del)
3T	Kavallintie (osa)	Kavallvägen (del)
4T	Fasaanipolku	Fasanstigen
5T	Jondalintie	Jondalsvägen
6T	Hovineuvoksettarenpolku	Hovrådinnans stig
7T	Rantamajantie (osa)	Strandbovägen (del)
8T	Maisterintie (osa)	Magistervägen (del)
9T	Eteläinen Heikelintie (osa)	Södra Heikelvägen (del)
10T	Dosentintie (osa)	Docentvägen (del)
11T	Yhtiöntie (osa)	Bolagsvägen (del)
12T	Itäinen Koulupolku	Östra Skolstigen

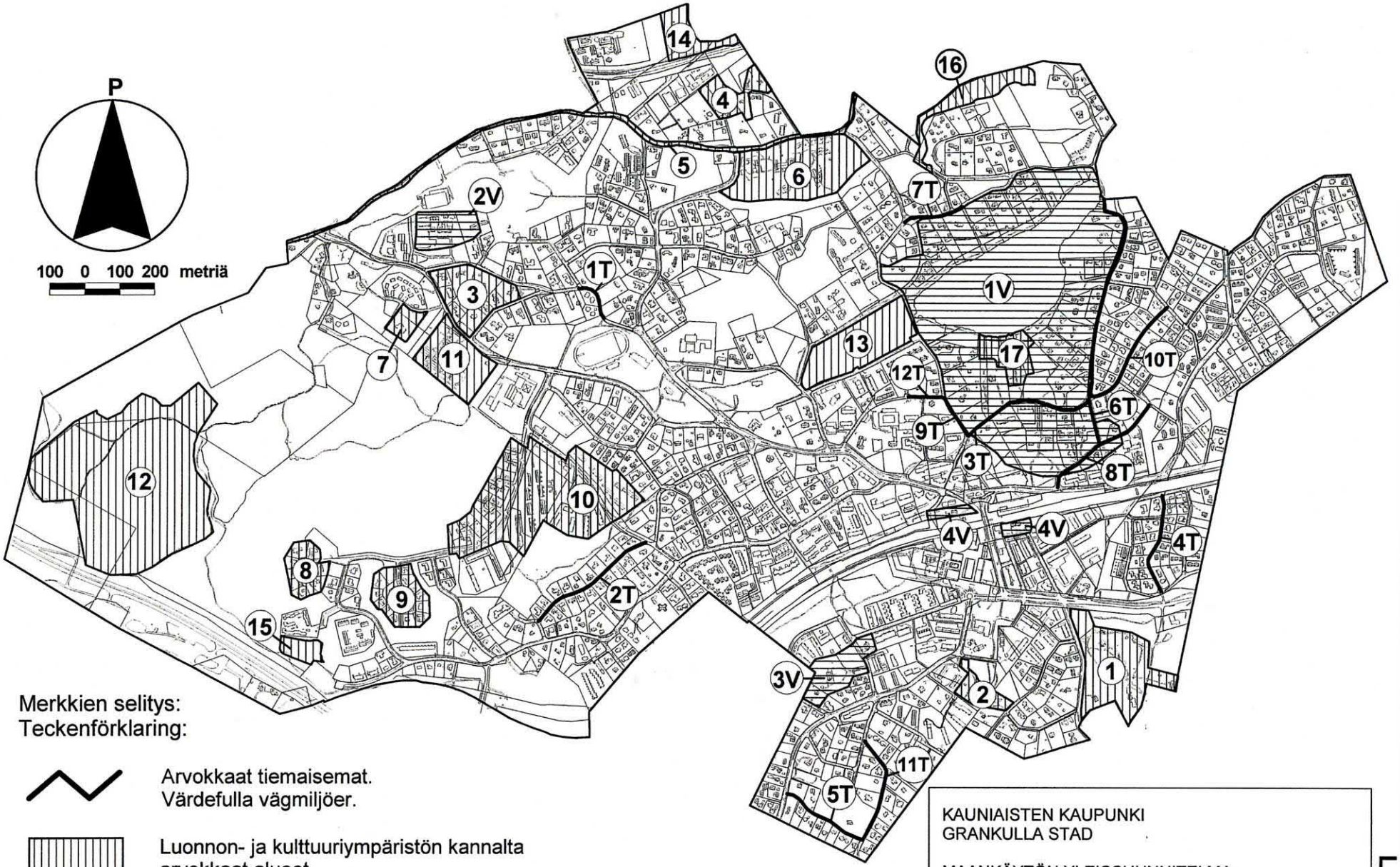

Merkkien selitys:
Teckenförklaring:

Arvokkaat tiemaisemat.
Värdefulla vägmiljöer.

Luonnon- ja kulttuuriympäristön kannalta arvokkaat alueet.
Områden som innehåller natur- och kulturmiljövärden.

Valtakunnallisesti merkittävät kultttuurihistorialliset ympäristöt.
Kulturhistoriska miljöer av riksintresse.

KAUNIAISTEN KAUPUNKI
GRANKULLA STAD

MAANKÄYTÖN YLEISSUUNNITELMA
MARKDISPOSITIONSPLAN
Valtakunnallisesti merkittävät kulttuurihistorialliset ympäristöt ja erityisiä ympäristöarvoja sisältävät kohteet.
Kulturhistoriska miljöer av riksintresse och områden med särskilda miljövärden.
13.12.2004

Liite 6 Bilaga

KAUNIAINEN
GRANKULLA

Maankäytön yleissuunnitelma
Markdispositionsplan

0 100 200 300 400 500 600 m

1 : 10 000

	Merkintöjen selitys ja suunnittelusuositukset:	**Teckenförklaring och planeringsdirektiv:**
AK	**Kerrostalovaltainen alue.** Ensisijaisesti asuinkerrostaloille varattu alue. Alueelle voidaan sijoittaa myös ympäristöä häiritsemättömiä palvelu- ja työtiloja.	**Våningshusdominerat område.** Området är i första hand reserverat för flervåningshus. Inom området kan även placeras ickemiljöstörande service- och arbetsutrymmen.
AP	**Pientalovaltainen alue.** Ensisijaisesti asuinpientaloille varattu alue. Alueelle voidaan sijoittaa myös ympäristöä häiritsemättömiä palvelu- ja työtiloja.	**Småhusdominerat område.** Området är i första hand reserverat för småhus. Inom området kan även placeras ickemiljöstörande service- och arbetsutrymmen.
C	**Keskustatoimintojen alue.** Ensisijaisesti kaupan, hallinnon ja muiden palvelutoimintojen tiloille varattu alue. Alueelle voidaan sijoittaa myös keskustaan soveltuvia asuntoja.	**Område för centrumfunktioner.** Området är i första hand reserverat för utrymmen för handels-, förvaltnings- och andra servicefunktioner. Inom området kan också placeras för centrum anpassade bostäder.
K	**Liikkeiden ja toimistojen alue.**	**Område för affärs- och kontorsbyggnader.**
Y	**Yleisten palveluiden alue.**	**Område för allmänna byggnader.**
YH	**Hallinnon ja virastojen alue.**	**Område för förvaltnings- och ämbetsverksbyggnader.**
YL	**Julkisten lähipalvelujen alue.**	**Område för allmän närservice.**
YO	**Opetustoiminnan alue.**	**Område för byggnader för undervisningsverksamhet.**
YS	**Sosiaalitoimen ja terveydenhuollon alue.**	**Område för byggnader för socialverksamhet och hälsovård.**
T	**Teollisuuden ja varastojen alue.**	**Område för industri- och lagerbyggnader.**
TY	**Ympäristöhäiriötä aiheuttamattoman teollisuuden alue.** Alueelle voidaan rakentaa myös toimistotiloja.	**Område för byggnader för ickemiljöstörande industri.** Inom området kan även placeras kontorsutrymmen.
VP	**Puisto.**	**Park.**
VL	**Lähivirkistysalue.**	**Närrekreationsområde.**
VU	**Urheilu- ja virkistyspalvelualue.**	**Område för idrotts- och rekreationsanläggningar.**
LM	**Tieliikenteen alue.**	**Område för vägtrafik.**
LR	**Rautatieliikenteen alue.**	**Område för järnvägstrafik.**
	Pääkatu.	**Huvudgata.**
LH	**Huoltoasema-alue.**	**Område för servicestation.**
ET	**Yhdyskuntateknisen huollon alue.**	**Område för samhällsteknisk service.**
	Päävoimansiirtolinjan alue.	**Område för huvudkraftlinje.**
EH	**Hautausmaa-alue.**	**Område för begravningsplats.**
SL	**Luonnonsuojelualue.** Luonnonsuojelulain nojalla suojeltu tai suojeltavaksi aiottu alue.	**Naturskyddsområde.** Område som skyddads eller är avsett att bli skyddat på basen av naturskyddslagstiftningen.
M	**Maatalousalue.**	**Jordbruksområde.**
W	**Vesialue.**	**Vattenområde.**
	Kulttuurihistoriallisesti arvokas ympäristö.	**Kulturhistoriskt värdefull miljö.**
— · —	**Suunnittelualueen raja.**	**Planområdets gräns.**
———	**Alueen raja.**	**Områdesgräns.**
■	**Suojelukohde.** Rakennuslain nojalla suojeltu tai suojeltavaksi aiottu kohde.	**Skyddsobjekt.** Objekt som skyddads eller är avsett att bli skyddat på basen av byggnadslagstiftningen.
••••••	**Seudullinen kevyen liikenteen reitti.**	**Regional led för den lätta trafiken.**
○ ○ ○ ○	**Seudullinen ulkoilureitti.**	**Regional friluftsled.**
▲	**Teknisesti mahdollinen sijainti kalliotilan kulkuaukolle.**	**Tekniskt möjlig plats för en in/utfartsöppning till bergsutrymme.**
[e]	**Eritasoristeys.**	**Planskild korsning.**

Helsinki 25.2.1992 Helsingfors

Olli Kotilainen
dipl.ins., dipl. ing.

maapähkinä ky

Maankäytön yleissuunnitelmakartta on Kauniaisten kaupunginvaltuuston 24.2.1992 § 11 tekemän päätöksen mukainen.

Kauniainen 25.2.1992 Grankulla

Henrik Sandström
kaupungingeodeetti, stadsgeodet

Markdispositionsplanekartan överensstämmer med stadsfullmäktiges i Grankulla beslut av den 24.2.1992 § 11.

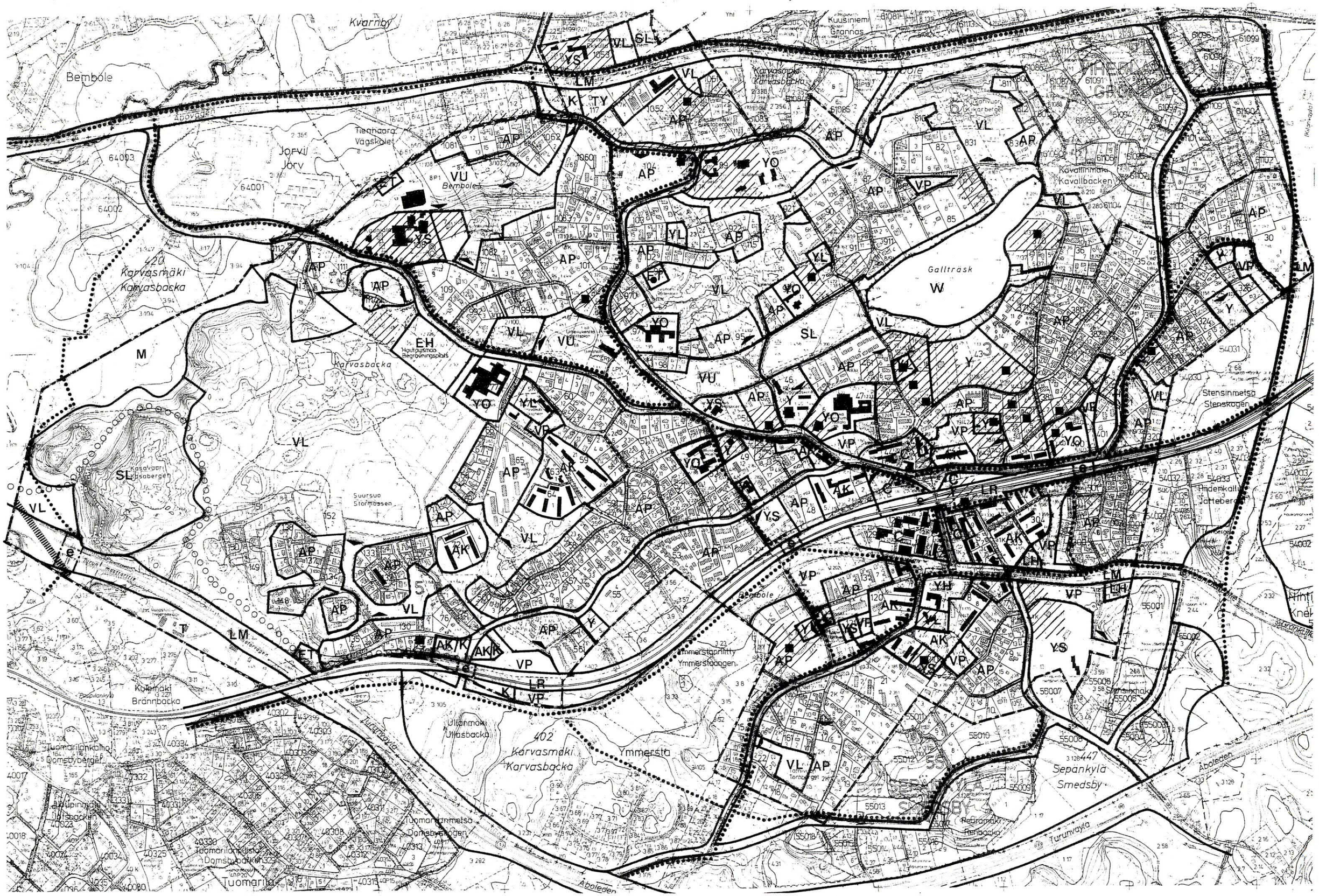
Kvarnbo
Bembole
Jorvi
Jorv
Tiainhaara Vagskolet
Karvasmäki
Karvasbacka
Karvasbacka
Kuusiniemi
Grannas
Kavallinmäki
Kavallbacken
Galltrask
Stensinmetsä
Stenskogen
Suursuo
Storträsket
Kotimäki
Brännbacka
Ullanmäki
Ullasbacka
Ymmersta
Ymmerstaängen
Tuomarilankalho
Domsbyberget
Tuomarilanmetsä
Domsbyskogen
Tuomarilan
Sepankylä
Smedsby
Retramäki
Renbacka
Turunväylä
Åboleden
Andenkalli
Jattebergen
Stensinhaka
Kasavuori
Kasaberget
Karvasmäki
Karvasbacka
Kuusiniemi
Grannas
Kavallinmäki
Kavallbacken
Bembole
Tiainhaara
Vagskolet
Jorvi
Jorv
Bembole
Karvasmäki
Karvasbacka
Karvasbacka

Liite 8 Bilaga

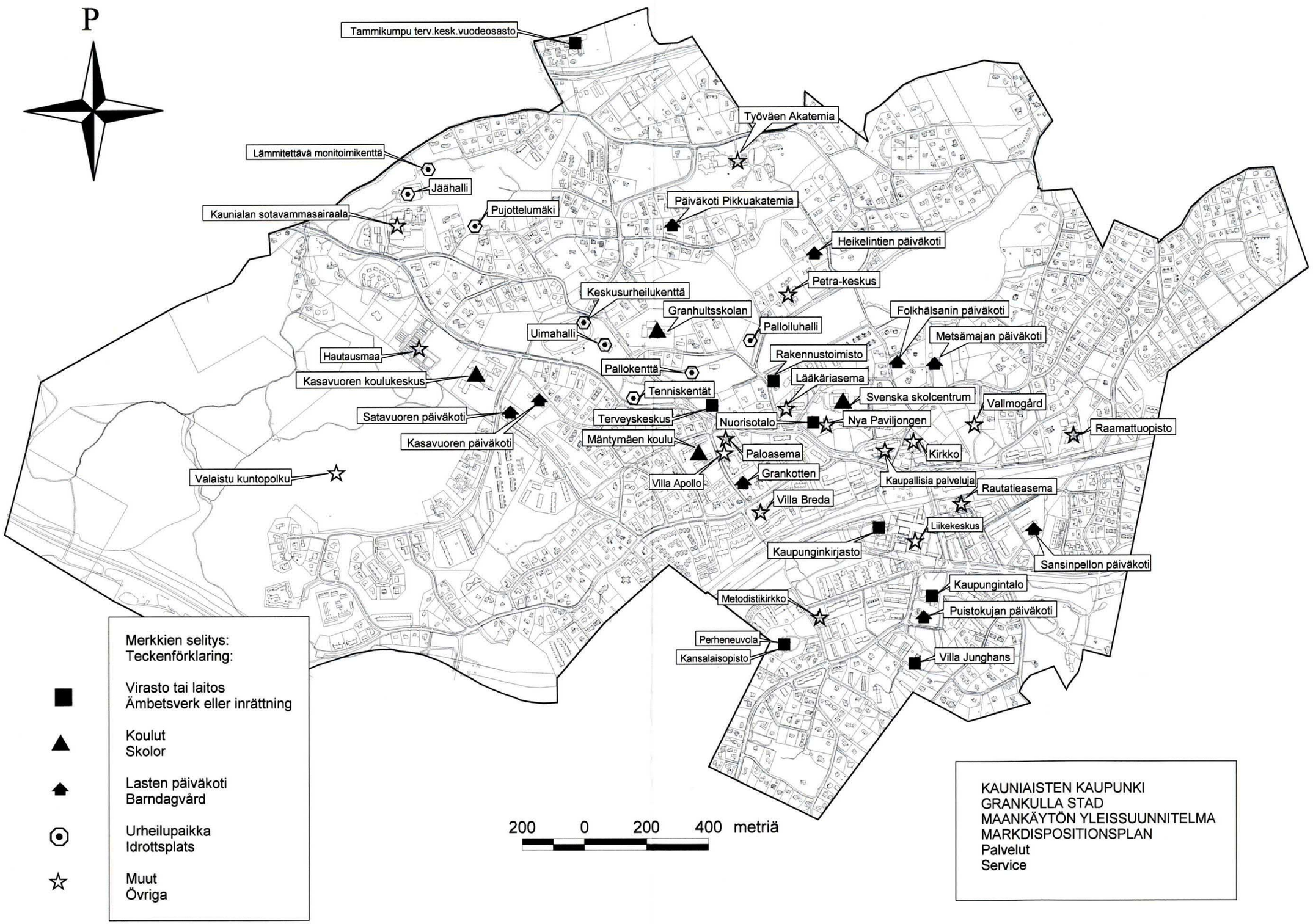

Liite 9 Bilaga

Meurmanin asemakaavan 12.11.1964 AO-tontit
AO-tomter i Meurmans detaljplan 12.11.1964

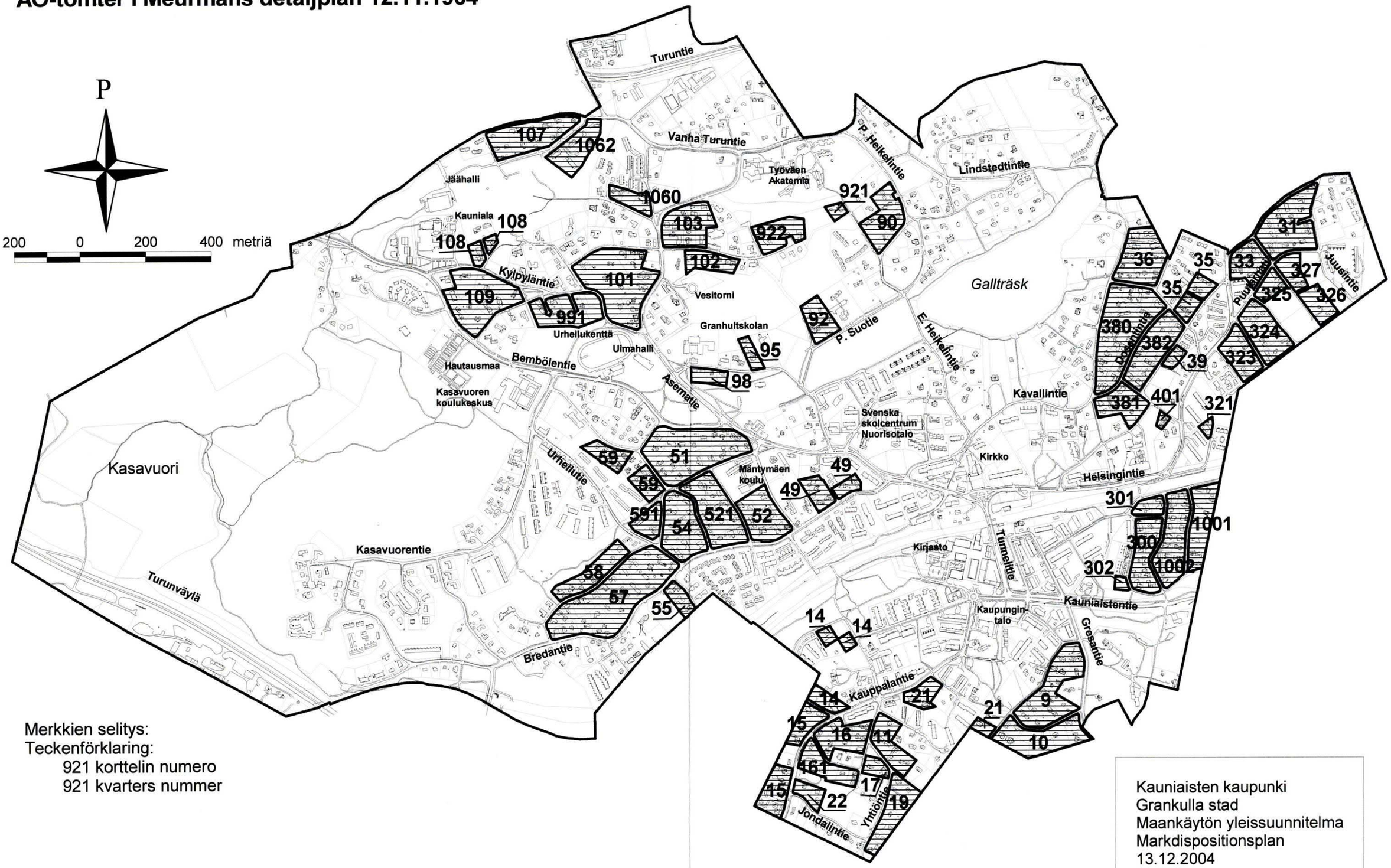

Merkkien selitys:
Teckenförklaring:
921 korttelin numero
921 kvarters nummer

Kauniaisten kaupunki
Grankulla stad
Maankäytön yleissuunnitelma
Markdispositionsplan
13.12.2004