

Mittakaava: 1:2000
 Ote Kauniaisten kaupungin asemakaavojen yhdistelmäkartasta. Utdrag ur Grankulla stads sammanställda detaljplanekarta.
 13.11.2009




Sisääntulotie suoja- ja näkemäalueineen.




Huoltoasemarakennusten korttelialue.
Korttelialueelle tulee rakentaa vähintään yksi autopaikka
kutakin huoltopaikkaa kohti, kuitenkin vähintään 5 autopaikkaa.



3 m sen kaava-alueen ulkopuolella oleva viiva, jota vahvistaminen
koskee.



Korttelin, korttelinosan ja alueen raja.



Eri kaavamääräysten alaisten alueenosien välinen raja.



Risti merkinnän päällä osoittaa merkinnän poistamista.

1004

Korttelin numero.

I


Roomalainen numero osoittaa rakennusten, rakennuksen tai sen osan
suurimman sallitun kerrosluvun.

400


Rakennusoikeus kerrosalaneliömetreinä.

KATU

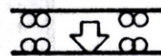
Kadun nimi.



Rakennusala.



Katu.



Ajoneuvoliittymän likimääräinen sijainti.

Pohjakartta täyttää kaavoitusmittausasetuksen 493/82 vaatimukset.
Baskartan uppfyller fordringarna i förordningen av planeringsmätning 493/82.

Kauniainen 10.10.1988 Grankulla

Lars Relander
Kaupungeingeodeetti Stadsgeodet

Asemakaavamuutoksen laatinut
Stadsplaneändringen uppgjord av

ARKTON OY

Helsinki 10.10.1988 Helsingfors

Antero Markelin
Prof.arkkit.SAFA